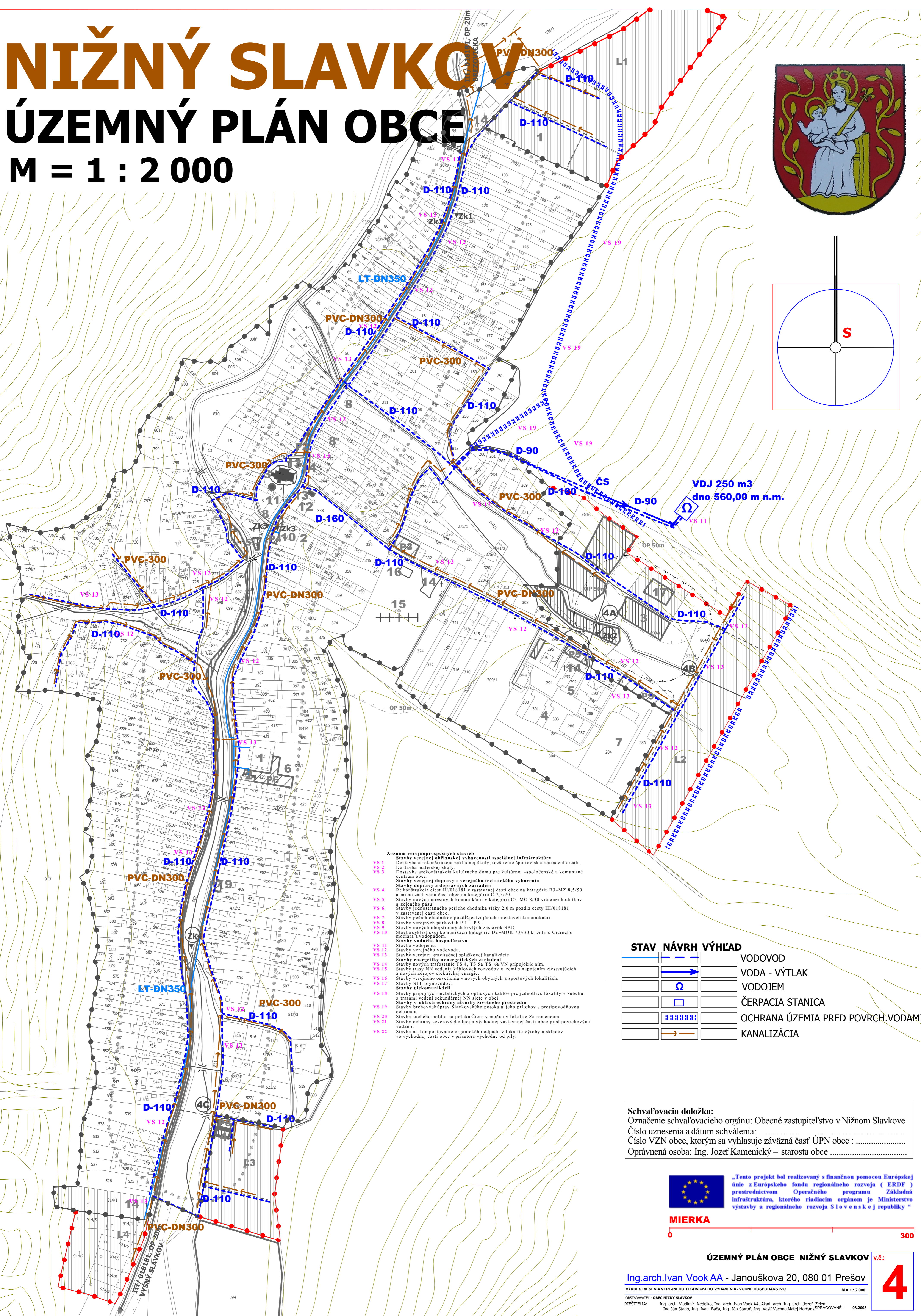
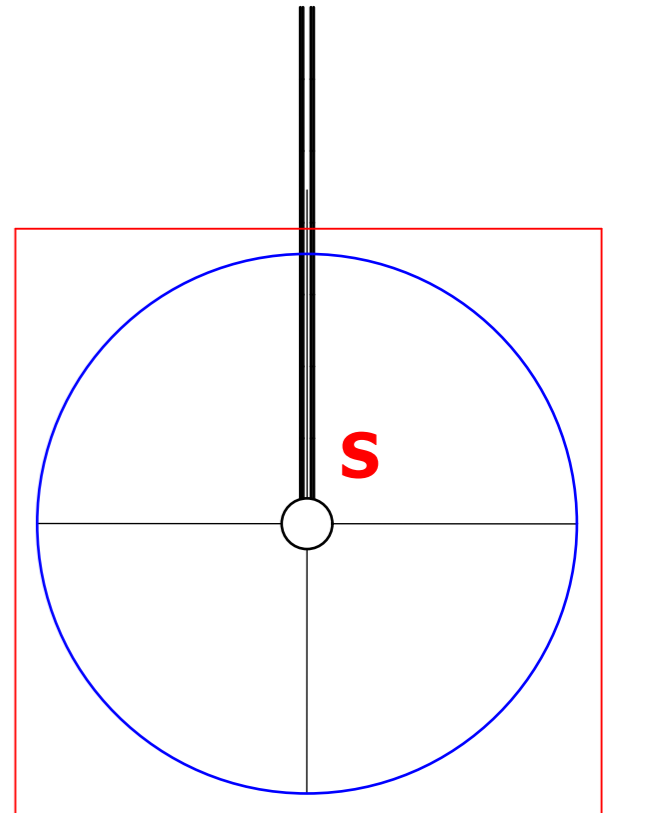


NIŽNÝ SLAVKOV

ÚZEMNÝ PLÁN OBCE


M = 1 : 2 000



- Zoznam verejnoprospešných stavieb**
- VS 1 Stavby verejnej občianskej vybavenosti sociálnej infraštruktúry
 - VS 2 Dostavba a rekonštrukcia základnej školy, rozšírenie športísk a zariadení areálu.
 - VS 3 Dostavba materskej školy.
 - VS 4 Dostavba a rekonštrukcia kultúrneho domu pre kultúro – spoločenské a komunitné centrum obce.
 - VS 5 Stavby verejnej dopravy a verejného technického vybavenia
 - VS 6 Stavby dopravy a dopravných zariadení
 - VS 7 Rekonštrukcia ciest III/018181 v zastavanej časti obce na kategóriu B3-MZ 8,5/50 a mimo zastavanú časť obce na kategóriu C 7,5/70
 - VS 8 Stavby nových mestských komunikácií v kategórii C3-MO 8/30 vrátane chodníkov a zeleného pásu
 - VS 9 Stavby jednostranného pešieho chodníka šírky 2,0 m pozdĺž cesty III/018181 v zastavanej časti obce.
 - VS 10 Stavby peších chodníkov pozdĺž existujúcich miestnych komunikácií.
 - VS 11 Stavby verejných parkovísk P1 – P 9
 - VS 12 Stavby nových obojstranných krytých zastávok SAD.
 - VS 13 Stavba cyklistickej komunikácie kategórie D2-MOK 7,0/30 k Doline Čierneho močára a vodopádom.
 - VS 14 Stavby vodného hospodárstva
 - VS 15 Stavba vodovodu.
 - VS 16 Stavby verejného vodovodu.
 - VS 17 Stavby verejnej gravitačnej splaškovej kanalizácie.
 - VS 18 Stavby energetiky a energetických zariadení.
 - VS 19 Stavby nových trafostáníc TS 4, TS 5a TS 6a VN prípojk k nim.
 - VS 20 Stavby trasy NN vedenia káblových rozvodov v zemi s napojením zjednotiacich a nových zdrojov elektrickej energie.
 - VS 21 Stavby verejného osvetlenia v nových obytných a športových lokalitách.
 - VS 22 Stavby STL plynosodov.
 - VS 23 Stavby telekomunikácií
 - VS 24 Stavby prípojných metalických a optických káblov pre jednotlivé lokality v súbehu s trasami vedení sekundárnej NN siete v obci.
 - VS 25 Stavby v oblasti ochrany staveb životného prostredia
 - VS 26 Stavby brehových úprav Slavkovského potoka a jeho prítokov s protipovodňovou ochranou.
 - VS 27 Stavba suchého pôlra na potoku Čierny v močári v lokalite Za remencom
 - VS 28 Stavby ochrany severovýchodnej a východnej zastavanej časti obce pred povrchovými vodami.
 - VS 29 Stavba na kompostovanie organického odpadu v lokalite výroby a skladov vo východnej časti obce v priestore východne od pily.

STAV	NÁVRH	VÝHLAD	LEGENDA
[Symbol]	[Symbol]	[Symbol]	VODOVOD
[Symbol]	[Symbol]	[Symbol]	VODA - VÝTLAK
[Symbol]	[Symbol]	[Symbol]	VODOJEM
[Symbol]	[Symbol]	[Symbol]	ČERPACIA STANICA
[Symbol]	[Symbol]	[Symbol]	OCHRANA ÚZEMIA PRED POVRCH. VODAMI
[Symbol]	[Symbol]	[Symbol]	KANALIZÁCIA

Schvaľovacia doložka:
 Označenie schvaľovacieho orgánu: Obecné zastupiteľstvo v Nižnom Slavkove
 Číslo uznesenia a dátum schválenia:
 Číslo VZN obce, ktorým sa vyhlasuje záväzná časť ÚPN obce :
 Oprávnená osoba: Ing. Jozef Kamenický – starosta obce

 „Tento projekt bol realizovaný s finančnou pomocou Európskej únie z Európskeho fondu regionálneho rozvoja (ERDF) prostredníctvom Operačného programu Základná infraštruktúra, ktorého riadiacim orgánom je Ministerstvo výstavby a regionálneho rozvoja Slovenskej republiky“

